





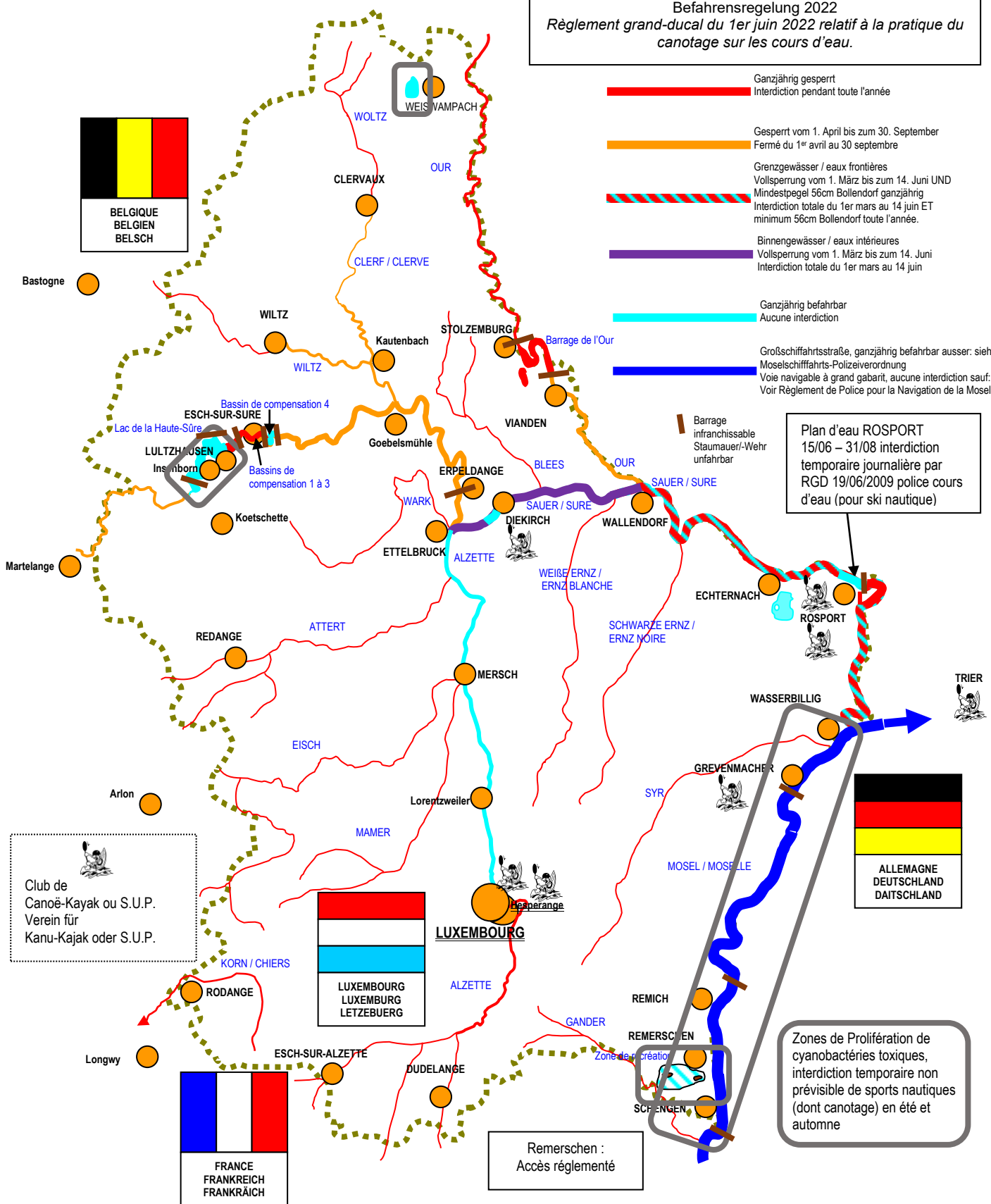


CARTE DES COURS D'EAU ET DU CANOTAGE AU Luxembourg

GEWÄSSER- UND KANUKARTE LUXEMBURG

Réglementation du canotage 2022
 Befahrungsregelung 2022
 Règlement grand-ducal du 1er juin 2022 relatif à la pratique du canotage sur les cours d'eau.

-  Ganzjährig gesperrt
Interdiction pendant toute l'année
-  Gesperrt vom 1. April bis zum 30. September
Fermé du 1^{er} avril au 30 septembre
-  Grenzgewässer / eaux frontalières
Vollsperrung vom 1. März bis zum 14. Juni UND
Mindestpegel 56cm Bollendorf ganzjährig
Interdiction totale du 1er mars au 14 juin ET
minimum 56cm Bollendorf toute l'année.
-  Binnengewässer / eaux intérieures
Vollsperrung vom 1. März bis zum 14. Juni
Interdiction totale du 1er mars au 14 juin
-  Ganzjährig befahrbar
Aucune interdiction
-  Großschiffahrtsstraße, ganzjährig befahrbar ausser: siehe
Moselschiffahrts-Polizeiverordnung
Voie navigable à grand gabarit, aucune interdiction sauf:
Voir Règlement de Police pour la Navigation de la Moselle



Zones de Prolifération de
 cyanobactéries toxiques,
 interdiction temporaire non
 prévisible de sports nautiques
 (dont canotage) en été et
 automne